






Podpis: _____ Datum: _____

Revize:	Datum:	Popis:	Kontroloval:

Stavebník/Investor:	Správa železnic, státní organizace	
Adresa:	Dlážděná 1003/7, 110 00 Praha 1	
Zástupce investora:	Stavební správa západ	
Adresa:	Diamond point - Ke Štvanici 656/3, 186 00 Praha 8	

Zhotovitel stavby:	SAGASTA s.r.o. 		
Adresa:	Novodvorská 1010/14, 142 00, Praha 4 - Lhotka		
Kontakt:	T: +420 261 344 100 E: info@sagasta.cz		
Zhotovitel objektu:	FOXGeo s.r.o. 		
Adresa:	Za Tratí 928/6, 196 00 Praha 9 - Čakovice		
Kontakt:	T: +420 737 257 866 E: info@foxgeo.cz		
Hlavní projektant (HIP):	Specialista:	Odpovědný projektant:	Zpracovatel:
Ing. Emil Špaček 	Ing. Emil Špaček 	Ing. Michal Baštan	Ing. Veronika Matoušková

Název stavby/akce:		Rekonstrukce náspu v km 71,250 - 71,280 v úseku Blíževedly - Česká Lípa		Označení (S-kód): S632100085
Název části:		Geodetická dokumentace		Označení zhotovitele: 121 070
Název objektu:				Označení části: N.1.5.5
Název přílohy:		Obvod stavby		Označení objektu/komplexu:
Název dílčí části přílohy:		Seznam souřadnic obvodu stavby		
Kraj:	Katastrální území:	TUDU:		
Liberecký	Kravaře v Čechách (674184)	113114		
Stupeň dokumentace:	Datum zpracování:	Formáty:	Měřítko:	
DUSP + PDPS	13.10.2021	A4		

S-kód:										Stupeň dokumentace: Část:										Objekt:										Podobojekt:										Příloha:										Revize:									
S	6	3	2	1	0	0	8	6		–	P	D	P	S	–											–	X	X	X	X	X	X	X	X	–	X	X		–	X	–	X	X	X	X	–	0	0	1										
[Prostor pro další informace]																																																											